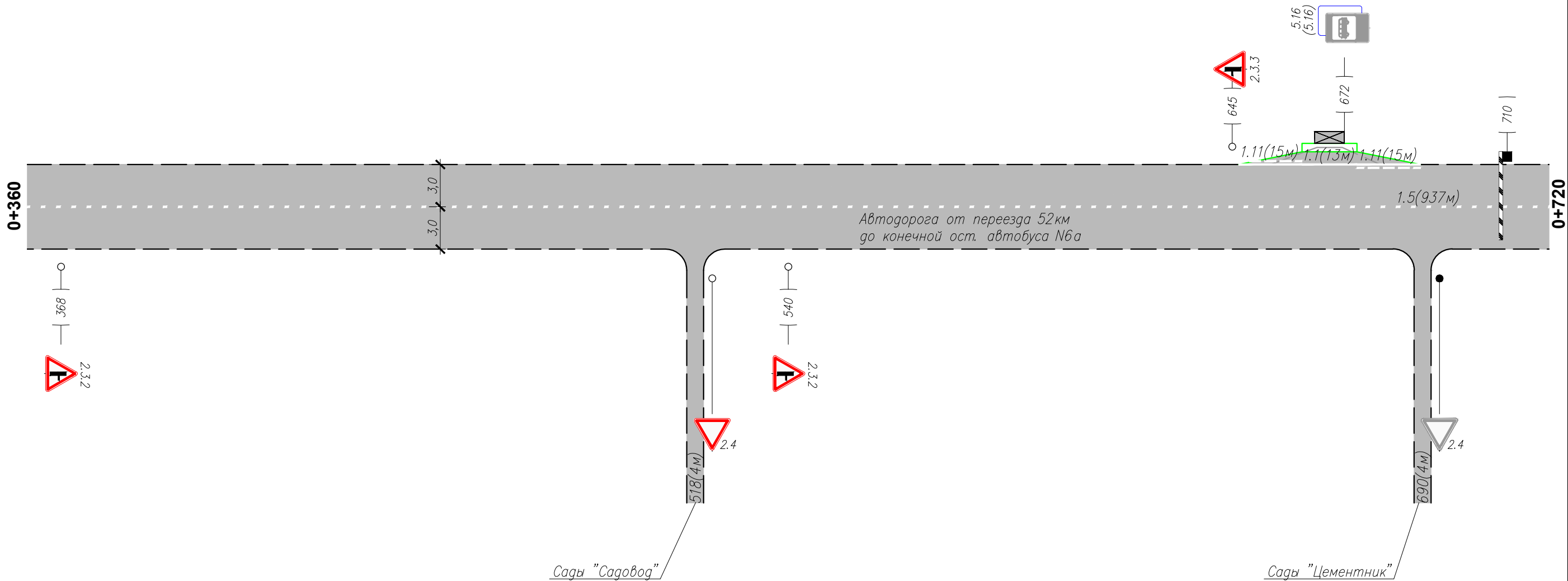


Тротуары слева					
Дорожные ограждения и направл. уст-ва слева		С/з. см(8шт) 11-23			
Дорожные ограждения и направл. уст-ва по осевой					
Горизонтальная дорожная разметка слева	2-я от осевой				
	1-я от осевой	1.11(15м) 124-139	1.11(13м) 139-152	1.11(15м) 152-167	
Элементы дороги в плане					
Элементы дороги в 0 продольном профиле 00					

Инв. N подлин.	Подпись и дата	Взам инв. N

Тротуары слева	
Дорожные ограждения и направл. уст-ва слева	
Дорожные ограждения и направл. уст-ва по осевой	
Горизонтальная дорожная разметка слева	2-я от осевой
1-я от осевой	
	1.11(15м) 647-662
	1.1(13м) 662-675
	1.11(15м) 675-690
Элементы дороги в плане	
Элементы дороги в продольном профиле	0/00



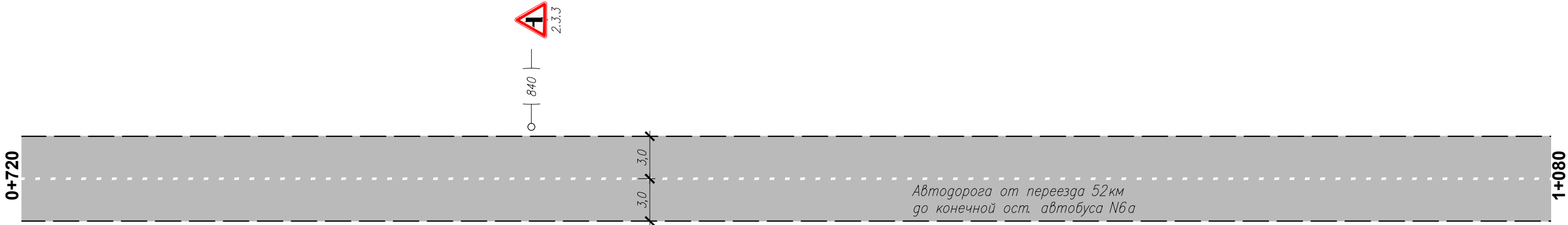
Инв. N подлин.	Подпись и дата	Взам. инв. N
----------------	----------------	--------------

Горизонтальная дорожная разметка справа	Осевая линия	
1-я от осевой		
2-я от осевой		
Дорожные ограждения и направл. уст-ва справа		
Тротуары справа		

Изм.	Кол.уч.	Лист	N док.	Подп.	Дата
------	---------	------	--------	-------	------

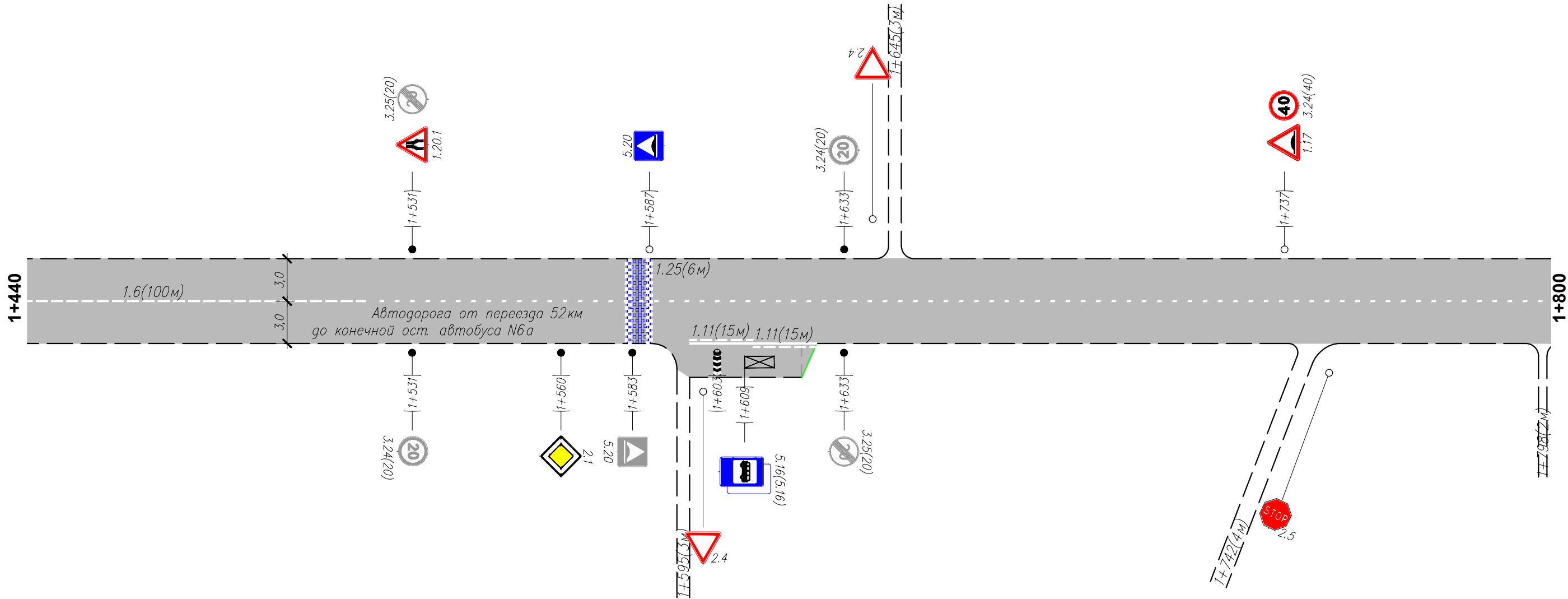
Автодорога от переезда 52км до конечной ост. автобуса №6а

Тротуары слева		
Дорожные ограждения и направл. уст-ва слева		
Дорожные ограждения и направл. уст-ва по осевой		
Горизонтальная дорожная разметка слева	2-я от осевой	
	1-я от осевой	
Элементы дороги в плане		
Элементы дороги в продольном профиле		1030



Горизонтальная дорожная разметка справа	Осевая линия	
	1-я от осевой	
	2-я от осевой	
Дорожные ограждения и направл. уст-ва справа		
Тротуары справа		

Тротуары слева	
Дорожные ограждения и направл. уст-ва слева	
Дорожные ограждения и направл. уст-ва по осевой	
Горизонтальная дорожная разметка слева	2-я от осевой
	1-я от осевой
Элементы дороги в плане	
Элементы дороги в продольном профиле	<div><div>0</div><div>00</div><div><div>i=30</div><div>1400</div></div></div>


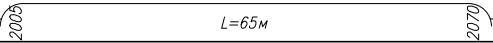


Горизонтальная дорожная разметка справа	Осевая линия	1.6(100м) 1420–1520				
	1-я от осевой		1.11(15м) 1596–1612	1.11(15м) 1612–1626		
	2-я от осевой					
	Дорожные ограждения и направл. уст-ва справа					
	Тротуары справа					

Изм.	Кол.уч.	Лист	N док	Подп.	Дата

Автодорога от переезда 52км до конечной ост. автобуса N6а

Тротуары слева	
Дорожные ограждения и направл. уст-ва слева	
Дорожные ограждения и направл. уст-ва по осевой	
Горизонтальная дорожная разметка слева	2-я от осевой
	1-я от осевой
Элементы дороги в плане	
Элементы дороги в продольном профиле	0/00

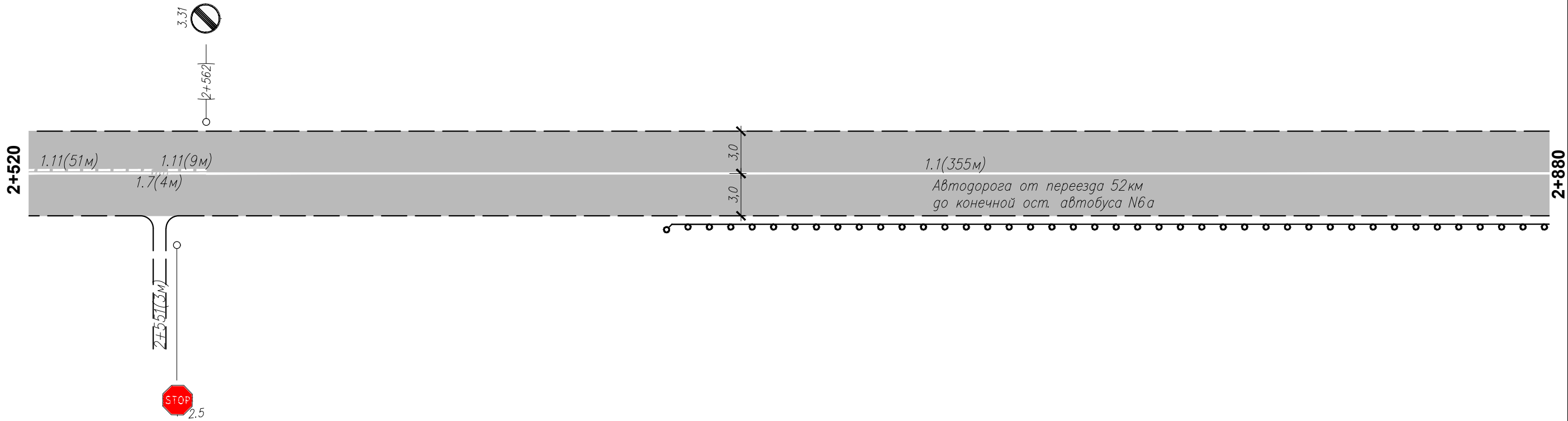
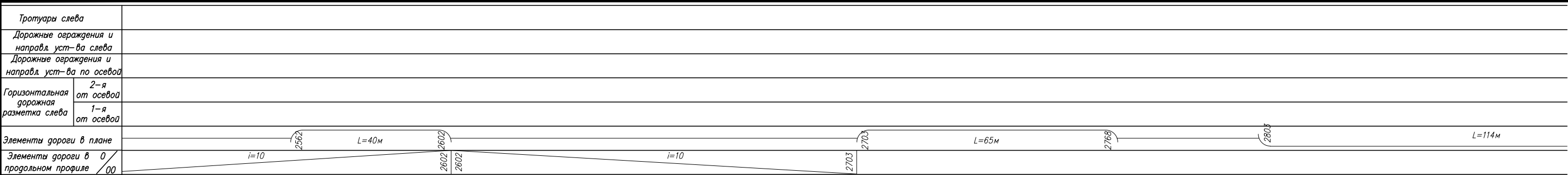


Инв. N подлин.	Подпись и дата	Взам. инв. N
----------------	----------------	--------------

Горизонтальная дорожная разметка справа	Осевая линия	1.5(720м) 1520-2240
	1-я от осевой	
	2-я от осевой	
Дорожные ограждения и направл. уст-ва справа		
Тротуары справа		

Изм.	Кол.уч.	Лист	N док.	Подп.	Дата
------	---------	------	--------	-------	------

Автодорога от переезда 52км
до конечной ост. автобуса №6а



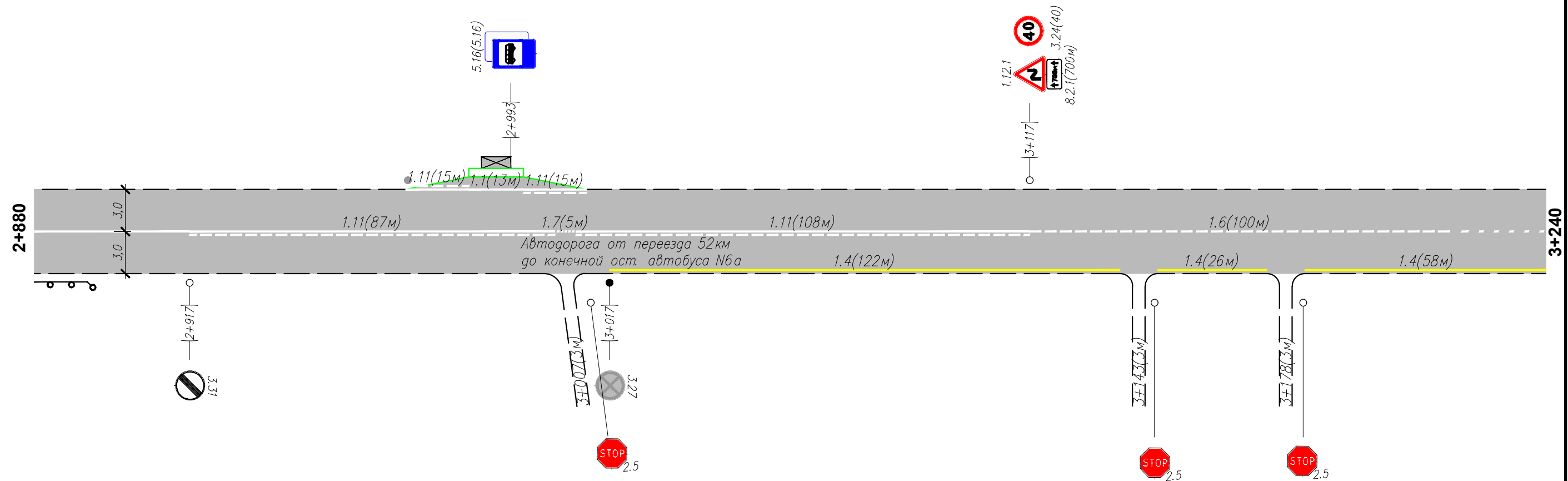
Инв. N подлин.

Подпись и дата

Взам. инв. N

Горизонтальная дорожная разметка справа	Осевая линия	1.11(51м) 2498–2549	1.7(4м) 2549–2553	1.11(9м) 2553–2562	1.1(355м) 2562–2917
	1-я от осевой				
	2-я от осевой				
Дорожные ограждения и направл. уст-ва справа		ДО 2671–2894			
Тротуары справа					

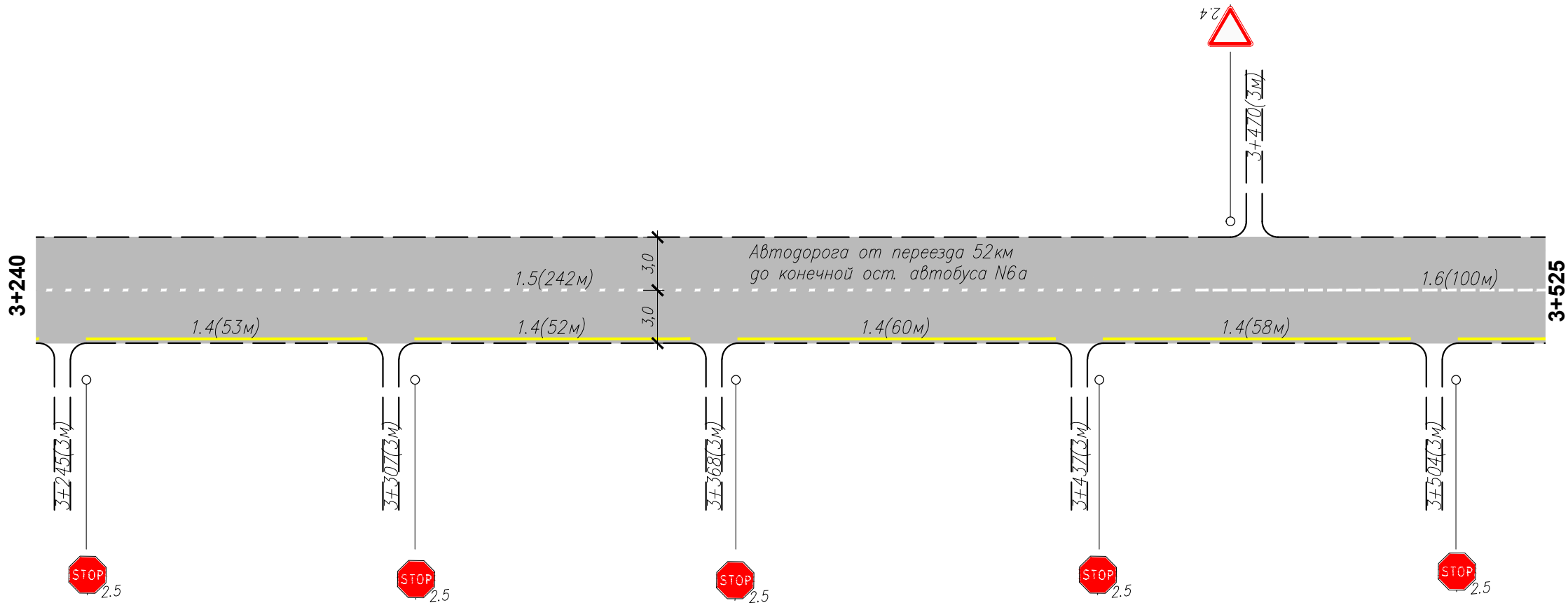
Тротуары слева					
Дорожные ограждения и направл. уст-ва слева					
Дорожные ограждения и направл. уст-ва по осевой					
Горизонтальная дорожная разметка слева	2-я от осевой				
	1-я от осевой	1.11(15м) 2969-2984	1.11(13м) 2984-2996	1.11(15м) 2996-3012	
Элементы дороги в плане					
Элементы дороги в продольном профиле					



Горизонтальная дорожная разметка	Осевая линия		1.11(87м) 2917–3004	1.7(5м) 3004–3009	1.11(108м) 3009–3117	1.6(100м) 3117–3217	
	1–я от осевой				1.4(122м) 3017–3139		1.4(58м) 3183–3241
	2–я от осевой						
	Дорожные ограждения и направл. уст-ва справа						
	Тротуары справа						

						Автодорога от переезда 52км до конечной ост. автобуса №6а	Лист
							9
Изм.	Кол.уч.	Лист	N док	Подп.	Дата		

Тротуары слева	
Дорожные ограждения и направл. уст-ва слева	
Дорожные ограждения и направл. уст-ва по осевой	
Горизонтальная дорожная разметка слева	2-я от осевой
	1-я от осевой
Элементы дороги в плане	
Элементы дороги в продольном профиле	0/00



Инв. N подлин.	Взам. инв. N
Подпись и дата	

Горизонтальная дорожная разметка справа	Осевая линия	1.5(242м) 3217–3459	1.6(100м) 3459–3559
	1-я от осевой	1.4(53м) 3250–3302	1.4(52м) 3312–3364
	2-я от осевой	1.4(60м) 3372–3432	1.4(58м) 3442–3500
Дорожные ограждения и направл. уст-ва справа			
Тротуары справа			

Изм.	Кол.уч.	Лист	N док.	Подп.	Дата

Автомобильная дорога от переезда 52 км до конечной ост. автобуса №6а

Сводная ведомость объемов горизонтальной дорожной разметки

№ км	1.1	1.4	1.5	1.6	1.7	1.11	1.13	1.17	1.20	1.25	Площадь на км, м2
Ширина, м	п.м.	п.м.	п.м.	п.м.	п.м.	п.м.	п.м.	п.м	шт.	п.м.	
Козф. Прив.	1	1	0,25	0,75	0,5	1,75	0,15	1	1,3	0,8	
1	45	0	937	100	6	154	0	0	0	0	62,68
2	80	0	720	200	0	30	0	0	0	6	51,05
3	368	0	0	100	16	323	0	0	0	0	101,63
4	80	516	242	200	5	108	3	27	1	0	104,25
Итого:	573,00	516,00	1899,00	600,00	27,00	615,00	3,00	27,00	1,00	6,00	
линейные км	0,573	0,516	1,899	0,600	0,027	0,615	0,003	0,027	0,001	0,006	
приведенный км	0,573	0,516	0,475	0,450	0,014	1,076	0,000	0,027	0,001	0,005	Всего, м2:
Площадь, м2	57,30	51,60	47,48	45,00	1,35	107,63	0,45	2,70	1,30	4,80	319,60
Площадь желтой краски, м2	0,00	51,60	0,00	0,00	0,00	0,00	0,00	2,70	0,00	0,00	54,30
Площадь белой краски, м2	57,30	0,00	47,48	45,00	1,35	107,63	0,45	0,00	1,30	4,80	265,30

Инв. N подлин.

Подпись и дата

Взам инв. N

Ведомость размещения дорожных знаков

№ п/п	Номер знака по ГОСТ Р 52290-2004	Наименование знака	Типоразмер знака	Площадь знаков, м2 (для знаков индивидуального проектирования)	Адрес (км + м)	Установлено/требуется установить	Количество	Месторасположение	
1	2	3	4	5	6	7	8	9	10
		ПРЕДУПРЕЖДАЮЩИЕ ЗНАКИ							
1	1.12.1	Опасные повороты	2		2+340	требуется	1		справа
2			2		3+117	требуется	1	слева	
3	1.17	Искусственная неровность	2		1+431	требуется	1		справа
4			2		1+737	требуется	1	слева	
5	1.2	Железнодорожный переезд без шлагбаума	2		0+100	требуется	1	слева	
6			2		0+100	требуется	1	слева	
7			2		0+300	требуется	1		справа
8			2		0+300	требуется	1		справа
9	1.20.1	Сужение дороги	2		1+190	требуется	1		справа
10			2		1+531	требуется	1	слева	
11	1.3.1	Однопутная железная дорога	2		0+018	установлен	1	слева	
		Итого установлено					1		
		Итого требуется					10		
		Итого					11		
		ЗНАКИ ПРИОРИТЕТА							
12	2.1	Главная дорога	2		3+592	требуется	1		справа
13			2		на примыкании	требуется	1		справа
14	2.3.2	Примыкание второстепенной дороги	2		0+045	требуется	1		справа
15			2		0+368	требуется	1		справа
16			2		0+540	требуется	1		справа
17			2		0+645	требуется	1	слева	
18	2.3.3	Примыкание второстепенной дороги	2		0+340	требуется	1	слева	
19			2		0+840	требуется	1	слева	
20	2.4	Уступите дорогу	2		3+632	установлен	1	слева	
21			2		на примыкании	требуется	1		справа
22			2		на примыкании	требуется	1		справа
23			2		на примыкании	установлен	1		справа
24	2.5	Движение без остановки запрещено	2		0+023	установлен	1	слева	
25	2.6	Преимущество встречного движения	2		1+190	требуется	1		справа
26			2		1+340	требуется	1		справа
27	2.7	Преимущество перед встречным движением	2		1+380	требуется	1	слева	
		Итого установлено					3		
		Итого требуется					13		
		Итого					16		

Инв. N подлин.

Подпись и дата

Взам инв. N

Изм.

Кол.уч.

Лист

N док

Подп.

Дата

Автодорога от переезда 52км
до конечной ост. автобуса N6а

Ведомость размещения дорожных знаков

№ п/п	Номер знака по ГОСТ Р 52290-2004	Наименование знака	Типоразмер знака	Площадь знаков, м2 (для знаков индивидуального проектирования)	Адрес (км + м)	Установлено/требуется установить	Количество	Месторасположение	
1	2	3	4	5	6	7	8	9	10
		ЗАПРЕЩАЮЩИЕ ЗНАКИ							
28	3.13(4,5м)	Ограничение высоты	2		0+023	установлен	1	слева	
29	3.2	Движение запрещено	2		на примыкании	требуется	1		справа
30	3.20	Обгон запрещен	2		2+340	требуется	1		справа
31			2		3+117	требуется	1	слева	
32	3.24(20)	Ограничение максимальной скорости 20 км/ч	2		1+531	установлен	1		справа
33			2		1+633	установлен	1	слева	
34	3.24(40)	Ограничение максимальной скорости 40 км/ч	2		1+431	требуется	1		справа
35			2		1+737	требуется	1	слева	
36			2		1+190	требуется	1		справа
37			2		1+837	требуется	1	слева	
38	3.25(20)	Конец ограничения максимальной скорости 20 км/ч	2		1+531	установлен	1	слева	
39			2		1+633	установлен	1		справа
40	3.27	Остановка запрещена	2		3+017	установлен	1		справа
41	3.31	Конец всех ограничений	2		2+562	требуется	1	слева	
42			2		2+917	требуется	1		справа
		Итого установлено					6		
		Итого требуется					9		
		Итого					15		
		ЗНАКИ ОСОБЫХ ПРЕДПИСАНИЙ							
43	5.16	Место остановки автобуса и (или) троллейбуса	2		0+147	требуется	1	слева	
44			2		0+147	требуется	1	слева	
45			2		0+672	требуется	1	слева	
46			2		0+672	установлен	1	слева	
47			2		1+609	требуется	1		справа
48			2		1+609	требуется	1		справа
49			2		2+993	требуется	1	слева	
50			2		2+993	требуется	1	слева	
51			2		на примыкании	требуется	1		справа
52			2		на примыкании	требуется	1		справа
53	5.20	Искусственная неровность	2		1+583	установлен	1		справа
54			2		1+587	требуется	1	слева	
55	5.23.1	Начало города	2		0+060	требуется	1	слева	
56	524.1	Конец города	2		0+060	требуется	1		справа
		Итого установлено					2		
		Итого требуется					12		
		Итого					14		

Инв. N подлин.

Подпись и дата

Взам. инв. N

Ведомость размещения дорожных знаков

№ п/п	Номер знака по ГОСТ Р 52290-2004	Наименование знака	Типоразмер знака	Площадь знаков, м2 (для знаков индивидуального проектирования)	Адрес (км + м)	Установлено/требуется установить	Количество	Месторасположение	
1	2	3	4	5	6	7	8	9	10
		ЗНАКИ ДОПОЛНИТЕЛЬНОЙ ИНФОРМАЦИИ (ТАБЛИЧКИ)							
57	8.1.1(150м)	Расстояние до объекта	2		1+190	требуется	1		справа
58	8.13	Направление главной дороги	2		3+592	требуется	1		справа
59			2		3+632	требуется	1	слева	
60			2		на примыкании	требуется	1		справа
61	8.2.1(700м)	Зона действия	2		2+340	требуется	1		справа
62			2		3+117	требуется	1	слева	
		Итого установлено					0		
		Итого требуется					6		
		Итого					6		
		Итого установлено					12		
		Итого требуется					50		
		Итого					62		

Инв. N подлин.	Подпись и дата	Взам. инв. N

Ведомость размещения барьерного ограждения

№ п/п	Начало участка, км+м	Конец участка, км+м	Протяженность,м		Дата установки, г	Расположение	Тип	Уровень удерживающей способности	Высота,м	Зона расположения
			Проектируемые в соответствии с нормативными документами,м	Фактически установленные, м						
1	2	3	4	5	6	7	8	9	10	11
Итого			112	34						
1	1+332	1+360	28			Слева		У3		
2	1+332	1+360	28			Справа		У3		
3	1+360	1+377		17		Справа				
4	1+360	1+377		17		Слева				
5	1+377	1+405	28			Слева		У3		
6	1+377	1+405	28			Справа		У3		

Инв. N подлин.	Подпись и дата	Взам. инв. N

Изм.	Кол.уч.	Лист	N док	Подп.	Дата

Автодорога от переезда 52км до конечной ост. автобуса N6а

Ведомость размещения сигнальных столбиков

№ п/п	Начало участка, км+м	Конец участка, км+м	Протяженность, м		Расположение	Материал	Зона расположения
			Проектируемые в соответствии с нормативными документами, м/шт	Фактически установленные, м/шт			
1	2	3	4	5	6	7	8
Итого			0/0	28/0			
1	0+002	0+018		16/12	Справа		
2	0+011	0+023		12/8	Слева		

Инв. N подлин.	Подпись и дата	Взам. инв. N

Ведомость размещения искусственного освещения

№ п/п	Начало участка, км+м	Конец участка, км+м	Объект установки	Количество опор \ светильников	Протяженность,м		Расположение
					Проектируемые в соответствии с нормативными документами,м	Фактически установленные,м	
1	2	3	4	5	6	7	8
Итого				2\2	0	0	
1	0+030	0+030		1\1		0	Справа
2	1+603	1+603		1\1		0	Справа

Инв. N подлин.	Подпись и дата	Взам. инв. N

Изм.	Кол.уч.	Лист	N док	Подп.	Дата

Автодорога от переезда 52км
до конечной ост. автобуса N6а

Ведомость наличия остановок общественного транспорта

№ п/п	Адрес, км+м	Расположение	Наличие посадочных площадок, заездных карманов, павильонов		Наличие переходно-скоростных полос	Длина по нормативу		Фактическая длина	
			Обустроено	Отсутствует		Разгон	Торможение	Разгон	Торможение
1	2	3	4	5	6	7	8	9	10
1	0+160	Слева	павильон, заезд карман	посад. пл.	нет	-	-	-	-
2	0+672	Слева	павильон, заезд карман	посад. пл.	нет	-	-	-	-
3	1+609	Справа	павильон, заезд карман	посад. пл.	нет	-	-	-	-
4	2+993	Слева	павильон	посад. пл., заезд карман	нет	-	-	-	-
5	3+624	Справа	павильон, заезд карман	посад. пл.	нет	-	-	-	-

Инв. N подлин.	Подпись и дата	Взам. инв. N

Изм.	Кол.уч.	Лист	N док	Подп.	Дата